

Tourenplanung für den 09.05.24

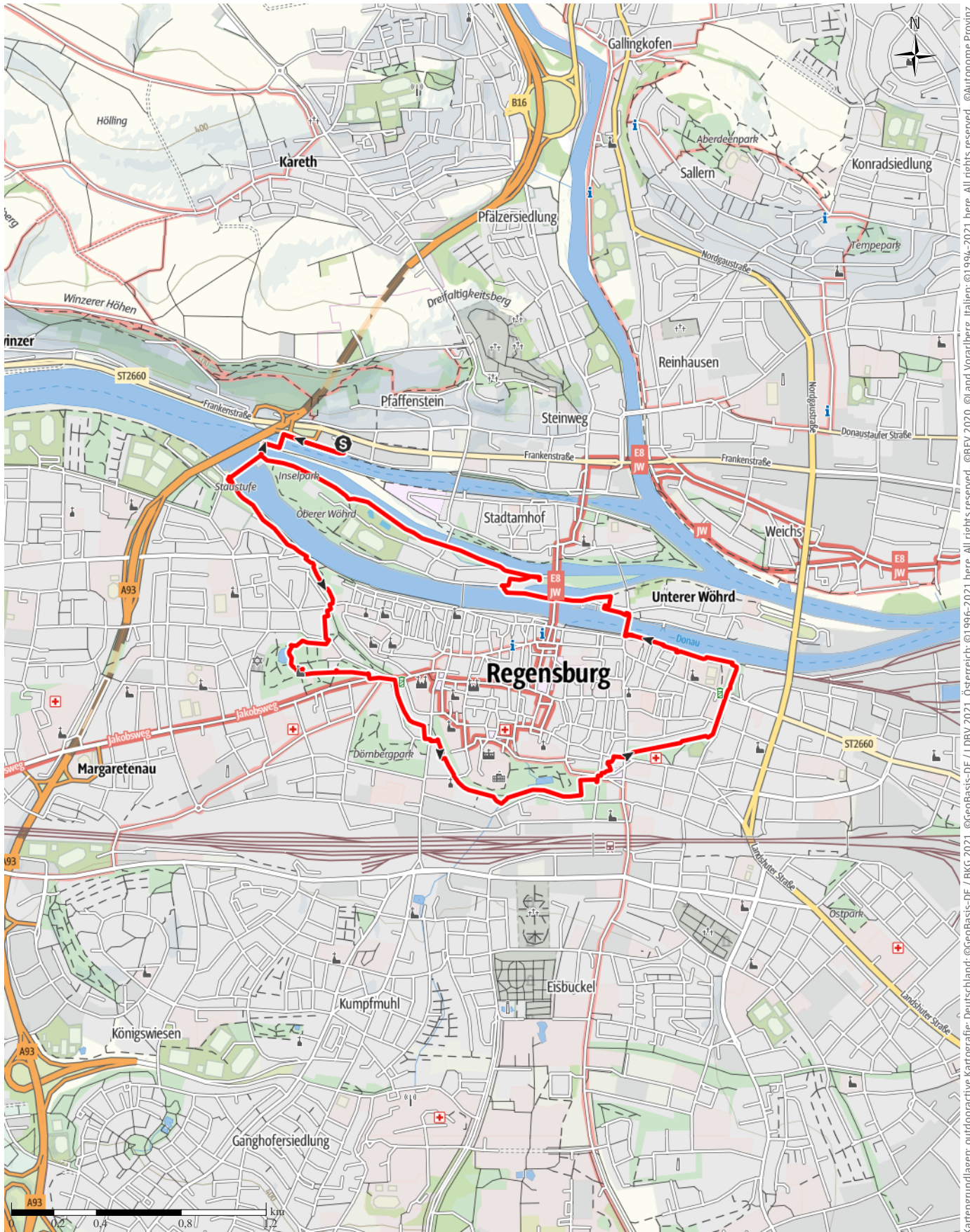
↔ 9,1 km

🕒 2:15 h

▲ 30 m

▼ 29 m

Schwierigkeit -



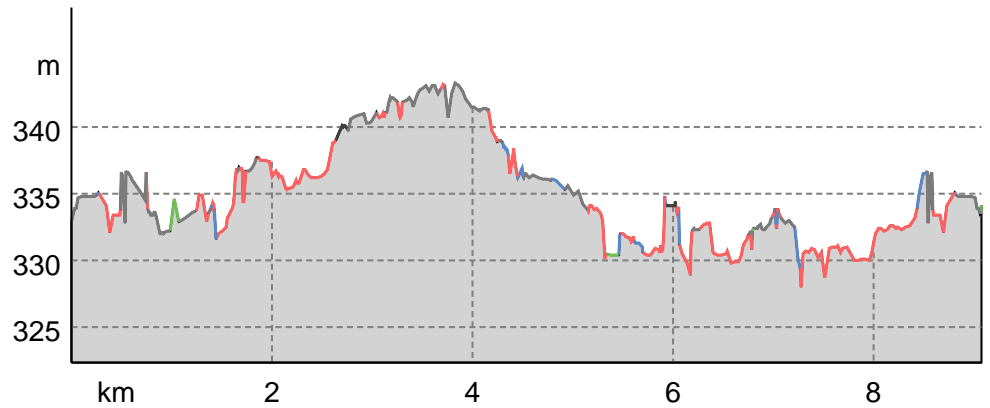
Bozen – Südtirol – Abteilung Natur, Landschaft und Raumentwicklung, © Cartago S.R.L. Kartengrundlagen: outdooractive Kartografie, © OpenStreetMap (www.openstreetmap.org) Kartengrundlagen: outdooractive Kartografie; Deutschland: ©GeoBasis-DE / LDBV 2021, Österreich: ©1996-2021 here, All rights reserved. ©BBV 2020, ©Land Vorarlberg, Italien: ©1994-2021 here, All rights reserved. ©Autonome Provinz

Tourenplanung für den 09.05.24

Wegarten

| | |
|-------------|--------|
| Asphalt | 3,6 km |
| Schotterweg | 0,6 km |
| Naturweg | 0,2 km |
| Pfad | 4,5 km |
| Straße | 0,2 km |

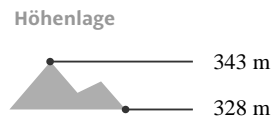
Höhenprofil



Tourdaten

Wanderung

| | | |
|----------|----|--------|
| Strecke | ↔ | 9,1 km |
| Dauer | 🕒 | 2:15 h |
| Aufstieg | ⬆️ | 30 m |
| Abstieg | ⬇️ | 29 m |



Josef Berzl

Aktualisierung: 14.03.2024

14. Vatertagswanderung

Tour zum Mitnehmen für iPhone und Android



QR-Code scannen und diese Tour offline speichern, mit Freunden teilen und mehr.

Webseite

<https://www.alpenvereinaktiv.com/s/IRYVct>